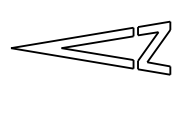



ZEICHENERKLÄRUNG

- WA Allgemeins Wohngebiet (§ 4 BauNVO)
- MD Dorfgebiet (§ 5 BauNVO)
- MI Mischgebiet (§ 6 BauNVO)
- öffentliche Verkehrsgrünfläche
- Grundflächenzahl 0,4
- Geschossflächenzahl 0,8
- Zahl der Vollgeschosse als Höchstgrenze II
- Bauweise
- Offene Bauweise nur Einzel- oder Doppelhäuser zulässig
- Baugrenze
- mit Leitungsrecht zu belastende Fläche

- Flächen, die von der Bebauung freizuhalten sind, Sichtfelder an Straßenmündungen 5/30 Meter
- Öffentliche Verkehrsflächen Straßenverkehrsfläche
- proj. Fahrbahnrand (unverbindlich) Straßenbegrenzungslinie
- Erhalten von Sträuchern und Bäumen (Erhaltungsgelände)
- Fläche für das Anpflanzen von Sträuchern und Bäumen (Pflanzgelände)
- Hauptwasserleitung (unterirdisch)
- Grenze des Geltungsbereiches
- Pflanzgelände für Bäume



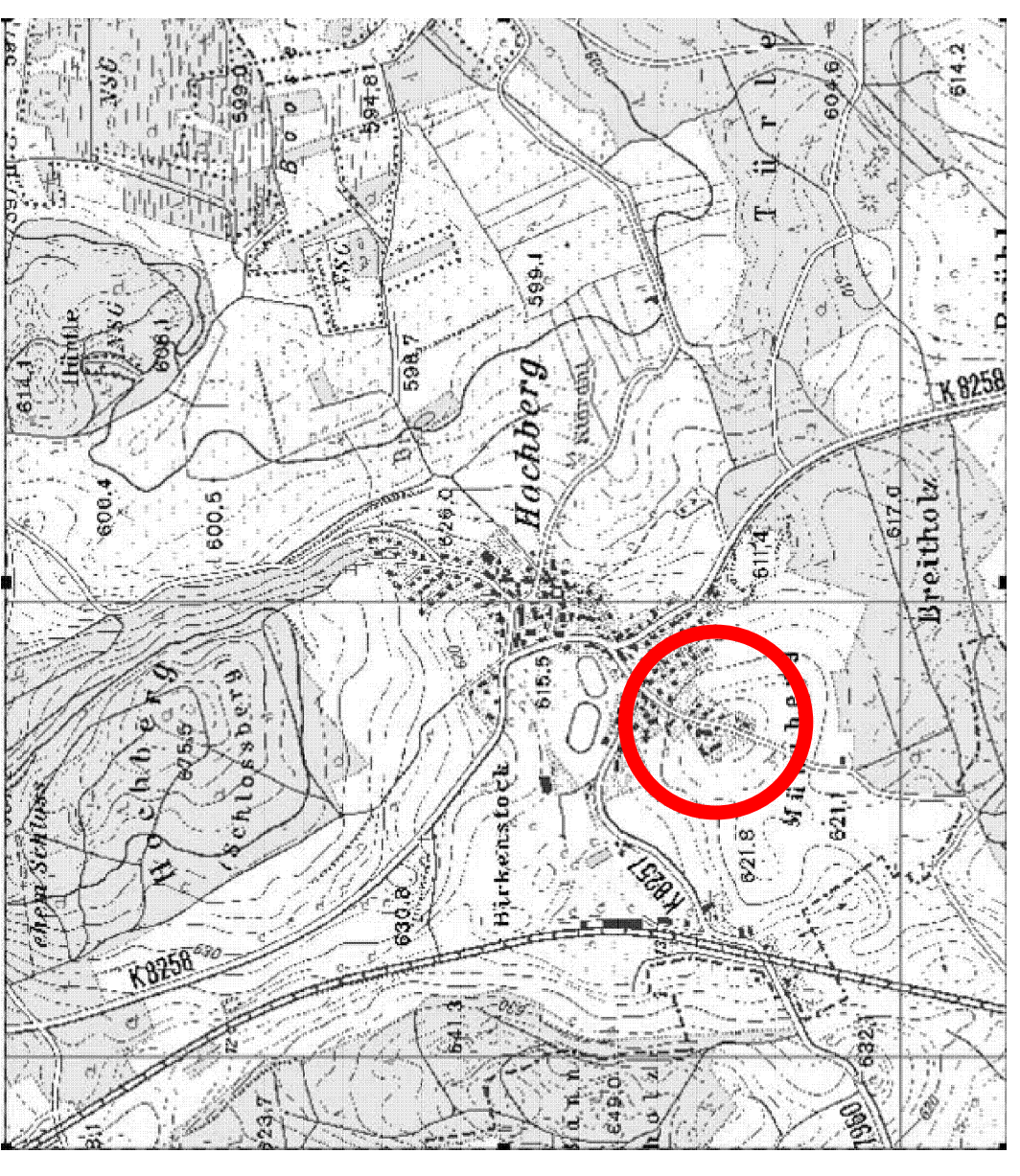
STADT BAD SAULGAU
Landkreis Sigmaringen
Ortsteil Hochberg



Bebauungsplan

A M M Ü H L B E R G 2

ZEICHNERISCHER TEIL in der Fassung vom 02.02.2018



Übersichtskarte (Topogr. Karte des Landesvermessungsamtes Baden-Württemberg)

Die Plangrundlage wurde nach Kostenerlösen des Landesvermessungsamtes über die Stadt der Hochkarte am 1. März 2018 erstellt.

Die Aufstellung des Bebauungsplans hat der Gemeinderat der Stadt Bad Saulgau in der öffentlichen Sitzung am 23.10.2018 beschlossen.

Die Satzung über die Bebauungspläne und die Satzung über die öffentlichen Bauverordnungen der Gemeinde der Stadt Bad Saulgau in der öffentlichen Sitzung am 23.10.2018 sind im Amtsblatt der Stadt Bad Saulgau veröffentlicht.

Der Bebauungsplan ist aufgeführt: Bad Saulgau, ...

Bad Saulgau, den 02.02.2018

Christoph Zell
Fachausschuss 3.1 – Stadtplanung

Der Bebauungsplan ist aufgeführt:
Bad Saulgau, ...

Bad Saulgau, ...
Bürgermeister